















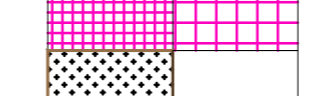
0. GRANICE

-  prostor ograničenja 1000 m - pojas kopna
-  prostor ograničenja 300 m - pojas mora
-  prostor ograničenja 25 i 100 m - od obalne crte
-  obalna crta
-  građevinsko područje - izgrađeni dio
-  građevinsko područje - neizgrađeni dio
-  kopneni dio luke
-  jezgra naselja
-  obvezna izrada UPU-a
-  plan užeg područja na snazi

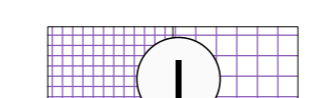
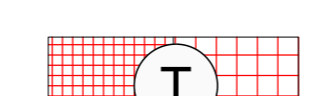
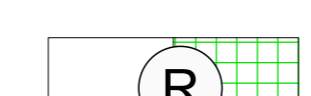

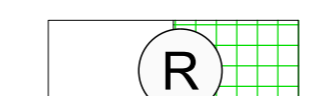



1 POVRŠINE ZA RAZVOJ I UREĐENJE

-  neuređeni dio građevinskog područja

11. RAZVOJ I UREĐENJE POVRŠINA NASELJA






-  izgrađeni dio
-  neizgrađeni - uređeni dio
-  ugostiteljsko-turistička namjena
-  groblje
-  lučki prostor
- luka otvorena za javni promet
- luka posebne namjene
marina - L3, ribarska luka - L7

1.2. RAZVOJ I UREĐENJE POVRŠINA IZVAN NASELJA

- izdvojena građevinska područja izvan naselja:
- gospodarska namjena:
-  - proizvodna
pretežno industrijska - I1, pretežno zanatska - I2,
sadržaji u funkciji marikulture - IH
 -  - ugostiteljsko turistička
turističko naselje - T2, kamp - T3,
 -  sportsko rekreacijska namjena:
sport - R1, uređena morska plaža (kopneni dio) - R3
 -  groblje
- zahvati u prostoru izvan građevinskog područja:
-  sportsko rekreacijska namjena:
rekreacija - R2
 -  uređena morska plaža - morska površina
 -  prirodna morska plaža
 -  infrastruktura u funkciji osnovne namjene

3. PROMET

3.1. CESTOVNI PROMET

-  državna cesta
-  županijska cesta
-  lokalna cesta
-  nerazvrstana cesta
-  koridor planirane javne ceste

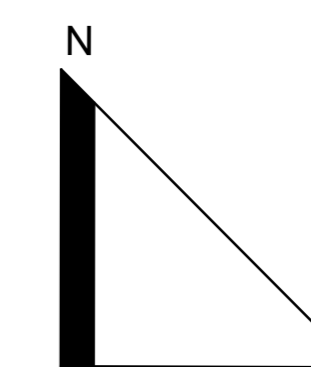
ZADARSKA ŽUPANIJA

PROSTORNI PLAN UREĐENJA

OPĆINE SALI - izmjene i dopune

4.5b. GRAĐEVINSKO PODRUČJE NASELJE

SAVAR - TZ uvala Ovča



Županija:	ZADARSKA	
Općina:	SALI	
Naziv prostornog plana:	PROSTORNI PLAN UREĐENJA OPĆINE SALI - izmjene i dopune	
Naziv kartografskog prikaza:	GRAĐEVINSKO PODRUČJE NASELJE SAVAR TZ uvala Ovča	
Broj kartografskog prikaza:	4.5b.	Mjerilo kartografskog prikaza: 1:5000
Odluka o izradi Plana:	Odluka predstavničkog tijela o donošenju plana	
"Službeni glasnik Općine Sali" br. 4/18	"Službeni glasnik Općine Sali" br.03/21	
Javna rasprava (datum objave): "Zadarski list" 02. 03. 2020. "Zadarski list" 17. 06. 2020.	Javni uvid održan: od: 10. 03. 2020. do: 10. 04. 2020. od: 22. 06. 2020. do: 30. 06. 2020.	
Pečat tijela odgovornog za provođenje javne rasprave:	Odgovorna osoba za provođenje javne rasprave: Vladimir Radulić dipl. iur.	
Suglasnost za Plan prema Članku 108. Zakona o prostornom uređenju ("Narodne Novine" br.153/13, 65/17, 114/18, 39/19, 98/19)		
Broj suglasnosti: KLASA: 350-02/20-11/33 URBROJ: 531-06-1-2-21-5 Zagreb, 12. travnja 2021.		
Pravna osoba/tijelo koje je izradilo plan: BLOCK-PROJEKT d.o.o. <small>za arhitekturu i prostorno planiranje KRALJA TVRTKA 3, 23000 ZADAR tel: 023/492-080, fax: 023/492-088, e-mail: block-projekt@optinet.hr</small>		
Pečat pravne osobe/tijela koje je izradio plan:	Odgovorna osoba: Željko Predovan, dipl. ing. arh.	
Odgovorni voditelj: Željko Predovan, dipl. ing. arh.		
Stručni tim u izradi plana: 1. Željko Predovan, dipl. ing. arh. 4. Jure Grbić, dipl. ing. grad. 2. Stephen Tony Brčić, dipl. ing. upp. 5. Luka Predovan, bacc. ing. aedif. 3. Ivan Sutlović, dipl. ing. el. 6. Zlatko Adorić, grad. teh.		
Pečat predstavničkog tijela:	Predsjednik predstavničkog tijela: Marijan Crvarić dipl. iur.	
Istovjetnost ovog prostornog plana s izvornikom ovjerava:	Pečat nadležnog tijela:	