











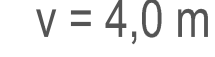





oznaka namjene	Namjena
1.	Lukobran
2.	Plivajući pontoni i polja za privezivanje plovila
3.	Višenamjenska površina
4.	Središnja građevina mješovite namjene
5.	Dječje igralište
6.	Recepcija
7.	Parkirališna površina



urbanistički plan uređenja MARINE VELI RAT

MJ. 1:1000

KAZALO:

-  Granica obuhvata UPU-a
-  Zaštićeno područje prirode – značajni krajolik: sjeverozapadni dio Dugog otoka. Proglašeno 7. studenog 1967. godine
Obuhvaća cijeli obuhvat Plana
-  Područje značajno za stanišne tipove (ekološka mreža) HR3000067 Luka Soliščica, Dugi Otok.
Obuhvaća akvatorij u cjelosti:
-  Građivi dio prostorne cjeline
-  Mjesto priključenja građevne čestice na prometnu površinu
-  Mjesto pomoćnog priključenja građevne čestice na prometnu površinu
-  Parkirališna površina
-  Pješačko-kolna površina
-  Pješačka površina
-  Najviša visina građevine v = 4,0 m
-  Morska površina za privez plovila v = 7,0 m
-  Zaštitni obrambeni zid
-  Ponton
-  Parkovno uređena površina
-  Uređenje površina s niskim i visokim zelenilom

PRIJEDLOG PLANA

Županija:	ZADARSKA		
Općina:	SALI		
Naziv prostornog plana:	UPU MARINE VELI RAT		
Naziv kartografskog prikaza:	UVJETI KORIŠTENJA, UREĐENJA I ZAŠTITE POVRŠINA		
Broj kartografskog prikaza:	3a.	Mjerilo kartografskog prikaza:	1:1000
Odluka o izradi Plana: (službeno glasilo): "Službeni glasnik Općine Sali" br. 09/18	Odluka predstavničkog tijela o donošenju plana (službeno glasilo): "Službeni glasnik Općine Sali" br. /18		
Javna rasprava (datum objave): "Zadarski list" od . . . godine	Javni uvid održan: od: .. godine do: .. godine:		
Pečat tijela odgovornog za provođenje javne rasprave:	Odgovorna osoba za provođenje javne rasprave:		
Suglasnost za Plan prema Članku 108. Zakona o prostornom uređenju ("Narodne Novine" br.153/13 i 65/17)			
Pravna osoba/tijelo koje je izradilo plan:			
Pečat pravne osobe/tijela koje je izradio plan:	Odgovorna osoba: Željko Predovan, dipl. ing. arh.		
Odgovorni voditelj:	Željko Predovan, dipl. ing. arh.		
Stručni tim u izradi plana:	1. Željko Predovan, dipl. ing. arh. 2. Stephen Tony Brčić, dipl. ing. upp. 3. Jure Grbić, dipl. ing. grad. 4. Ivan Sutlović, dipl. ing. el. 5. Zlatko Adorić, građ. teh.		
Pečat predstavničkog tijela:	Predsjednik predstavničkog tijela:		
Istovjetnost ovog prostornog plana s izvornikom ovjerava:	Pečat nadležnog tijela:		

BLOCK-PROJEKT d.o.o.
za arhitekturu i prostorno planiranje
KRALJA TVRTKA 3, 23000 ZADAR
tel: 023/492-080, fax: 023/492-088, e-mail: block-projekt@optinet.hr